

«Согласовано»

Глава Каргасокского сельского поселения

Барышев Денис Евгеньевич

« » 20 г.

«Согласовано»

Начальник ОГИБДД ОМВД
по Каргасокскому району УМВД
России по Томской области
Капитан полиции
Астраханцев Сергей Сергеевич

« » 20 г.

«Утверждаю»

Заведующий «МБДОУ Каргасокский
д/с №34»

Севостьянова Ольга Афанасьевна

« 21 » декабря 20 20

Приказ № 90

ПАСПОРТ

дорожной безопасности образовательной организации

МБДОУ «Каргасокский д/с №34»

2020 год

Общие сведения

Тип образовательной организации: Детский сад

Юридический адрес: улица Лесная, дом 30, с. Каргасок, Томской области, 636700. Россия

Фактический адрес: улица Лесная, дом 30, с. Каргасок, Томской области, 636700. Россия

Руководители образовательной организации:

Директор (заведующий), ФИО: Заведующий Ольга Афанасьевна Севостьянова, телефон: 838(253) 2 – 19 – 05

Ответственный

по воспитательной работе, ФИО: Старший воспитатель Ирина Николаевна Терентьева, телефон 838(253) 2 – 13 – 48

Ответственные работники муниципального органа образования,

должность: главный специалист ресурсно-технического отдела,

ФИО: Юлия Викторовна Губина

Телефон: 838(253) 2-18-90

Ответственные от Госавтоинспекции

должность: инспектор (по пропаганде БДД) ОГИБДД ОМВД России по Каргасокскому району

ФИО: Наталья Олеговна Фомина

Телефон: 838(253) 2-17-93

Ответственные работники за мероприятия по профилактике детского травматизма,

должность: Старший воспитатель,

ФИО: Ирина Николаевна Терентьева

Телефон: 838(253) 2 – 13 - 48

Руководитель или ответственный работник дорожно-эксплуатационной организации, осуществляющей содержание улично-дорожной сети (УДС)*,

должность: заместитель Главы Каргасокского поселения,

ФИО: Рудаков Алексей Александрович

Телефон: 838(253) 2-11-62

Руководитель или ответственный работник дорожно-эксплуатационной организации, осуществляющей содержание технических средств организации дорожного движения (ТСОДД)*,

должность: Электромонтажник,

ФИО: Игорь Владимирович Карбин

Телефон: 838(253) 2-11-62

Количество обучающихся (учащихся, воспитанников): 145

Наличие уголка по БДД: холл первого этажа, группы (средняя, старшая, подготовительная)

Наличие класса по БДД: нет

Наличие автогородка (площадки) по БДД: нет

Наличие автобуса в образовательной организации: нет

Владелец автобуса: нет

Время занятий в образовательной организации:

08.00 – 18.00

Телефоны оперативных служб:

2-13-73 Управление образования, опеки и попечительства

01 Единая диспетчерская служба спасения

02 Полиция

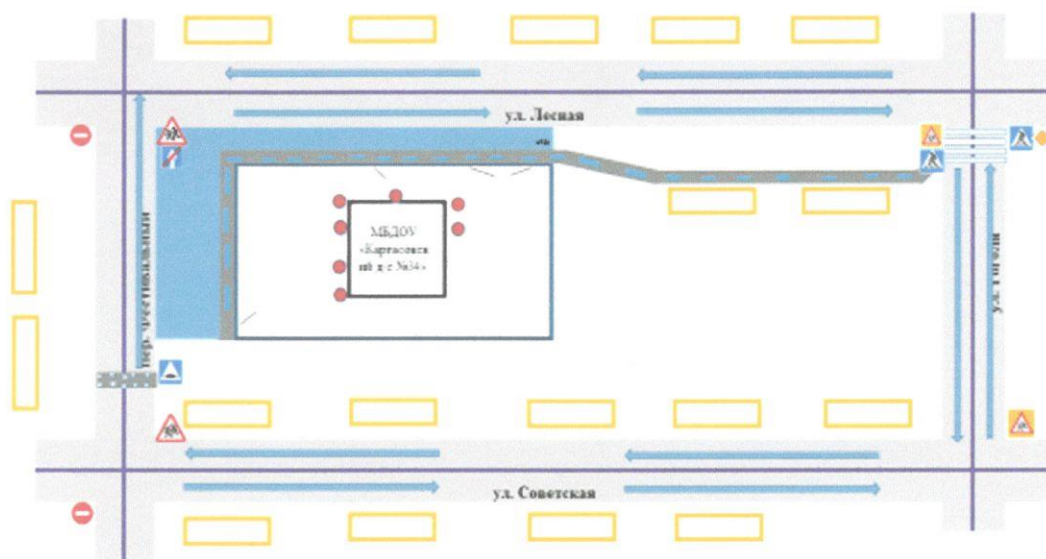
03 Скорая медицинская помощь

Содержание

- I. План-схемы образовательной организации (сокращение – ОО).
 1. Район расположения образовательной организации, пути движения транспортных средств и детей (обучающихся).
 2. Организация дорожного движения в непосредственной близости от образовательной организации с размещением соответствующих технических средств организации дорожного движения, маршруты движения детей и расположение парковочных мест.
 3. Маршруты движения организованных групп детей от образовательной организации к стадиону, парку или спортивно-оздоровительному комплексу.
 4. Пути движения транспортных средств к местам разгрузки/погрузки и рекомендуемые безопасные пути передвижения детей по территории образовательной организации.

I. План-схема образовательной организации

1. Район расположения образовательной организации,
2. пути движения транспортных средств и детей (обучающихся)



	Дорога		Пешеходный переход
	Жилые дома		Главная дорога
	Тротуар		Конец дороги с односторонним движением
	Парковка		Искусственная неровность
	Искусственная неровность		Въезд запрещен
	Пути передвижения детей		Искусственное освещение
	Пути движения транспорта		Осторожно дети
	Ограждение		Осторожно дети

Рекомендации к составлению план-схемы района расположения образовательной организации

1. Район расположения образовательной организации определяется группой жилых домов, зданий и улично-дорожной сетью, центром которого является непосредственно образовательная организация;

2. Территория, указанная на схеме, включает:

- образовательную организацию;
- жилые дома,
- автомобильные дороги и тротуары.

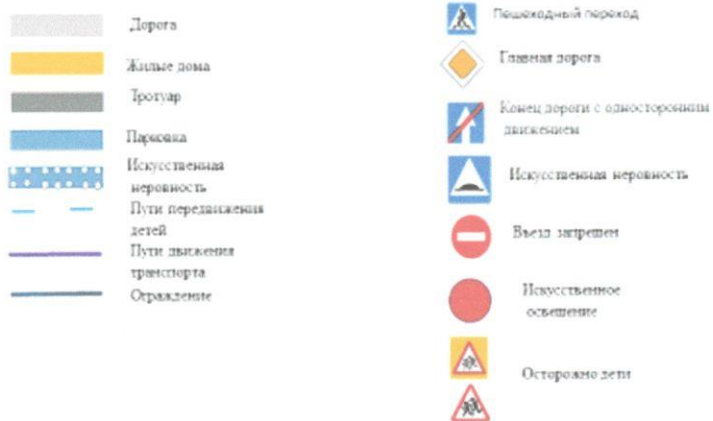
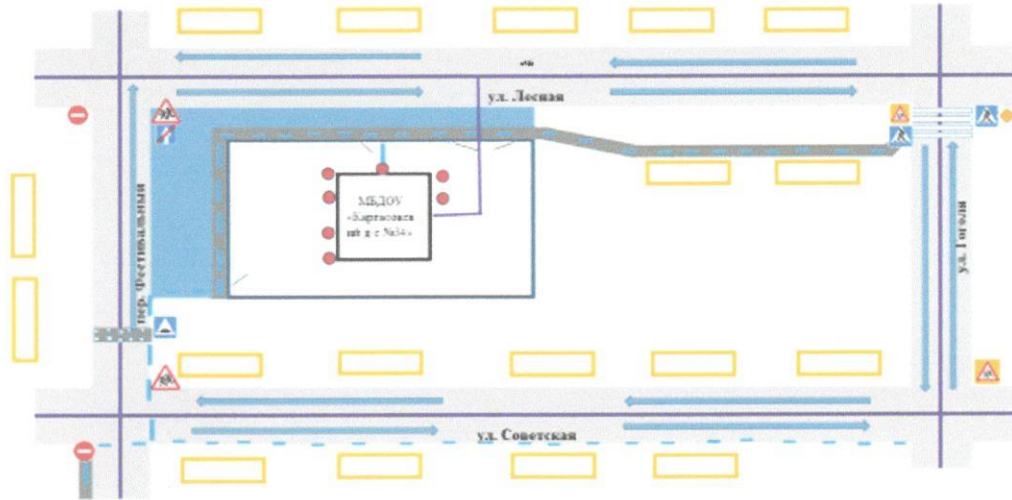
3. На схеме обозначены:

- расположение жилых домов, зданий и сооружений;
- сеть автомобильных дорог;
- пути движения транспортных средств;
- пути движения детей в/из образовательную организацию;
- опасные участки (места несанкционированных переходов на подходах к образовательной организации, места имевших место случаев дорожно-транспортных происшествий с участием детей-пешеходов и детей-велосипедистов);
- уличные (наземные – нерегулируемые) пешеходные переходы;
- названия улиц и дома.

Схема необходима для общего представления о районе расположения образовательной организации. На схеме обозначены наиболее частые пути движения детей от дома (от отдаленных остановок маршрутных транспортных средств) к образовательной организации и обратно.

При исследовании маршрутов движения детей необходимо уделить особое внимание опасным зонам, где дети пересекают проезжие части дорог не по пешеходному переходу.

2. Схема организации дорожного движения в непосредственной близости от образовательной организации с размещением соответствующих технических средств организации дорожного движения, маршрутов движения детей и расположения парковочных мест.



Рекомендации к составлению схемы организации дорожного движения в непосредственной близости от образовательной организации

1. Схема организации дорожного движения ограничена автомобильными дорогами, находящимися в непосредственной близости от образовательной организации.

2. На схеме обозначаются:

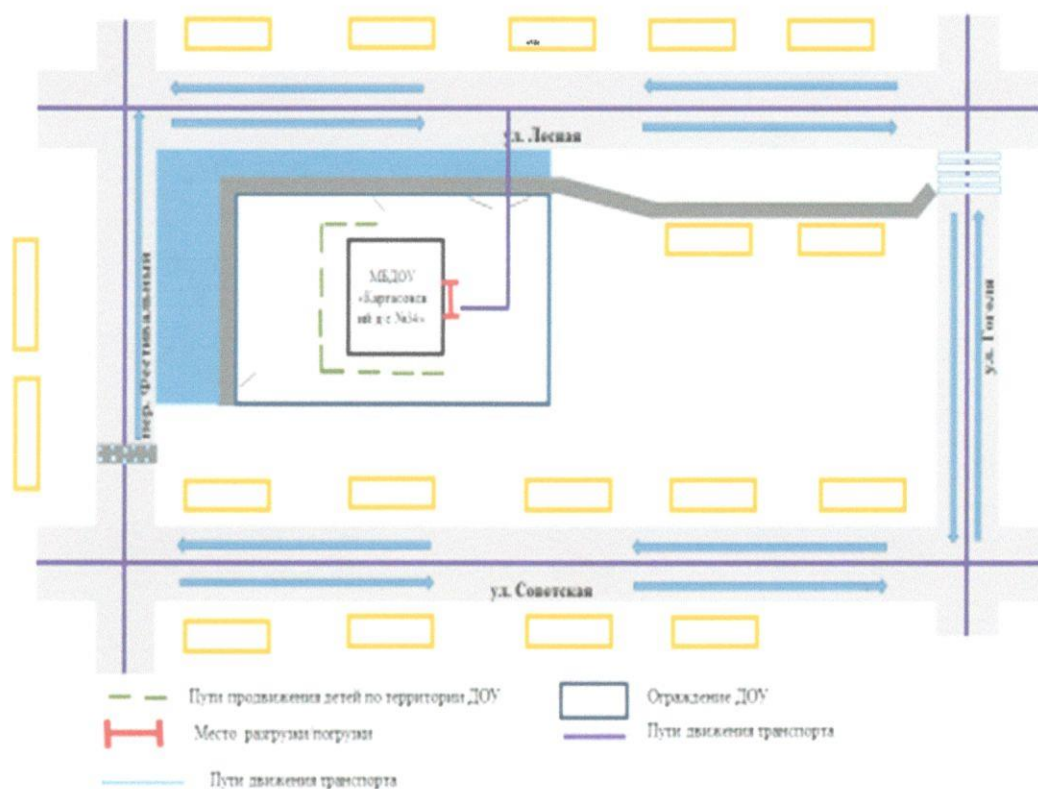
- здание образовательной организации с указанием территории, принадлежащей непосредственно образовательной организации (при наличии указать ограждение территории);
- автомобильные дороги и тротуары;
- уличные (наземные – нерегулируемые) и пешеходные переходы на подходах к образовательной организации;
- дислокация существующих дорожных знаков и дорожной разметки;
- другие технические средства организации дорожного движения;
- направление движения транспортных средств по проезжей части;
- направление безопасного маршрута движения детей.

3. На схеме указано расположение остановок маршрутных транспортных средств и безопасные маршруты движения детей от остановочного пункта к образовательной организации и обратно;

4. При наличии стоянки (парковочных мест) около образовательной организации, указывается место расположение и безопасные маршруты движения детей от парковочных мест к образовательной организации и обратно.

К схеме (в случае необходимости) должен быть приложен план мероприятий по приведению существующей организации дорожного движения к организации дорожного движения, соответствующей нормативным техническим документам, действующим в области дорожного движения, по окончании реализации которого готовится новая схема.

3. Пути движения транспортных средств к местам разгрузки/погрузки и рекомендуемые безопасные пути передвижения детей по территории образовательной организации



Рекомендации к составлению схемы пути движения транспортных средств к местам разгрузки/погрузки и рекомендуемые безопасные пути передвижения детей по территории образовательной организации

На схеме указывается примерная траектория движения транспортных средств на территории образовательной организации, в том числе места погрузки/разгрузки, а также безопасный маршрут движения детей во время погрузочно-разгрузочных работ.

В целях обеспечения безопасного движения детей по территории образовательной организации необходимо исключить пересечения путей движения детей и путей движения транспортных средств.

ПАСПОРТ ОБРАЗОВАТЕЛЬНОГО УЧРЕЖДЕНИЯ НА 2022 /2023 УЧЕБНЫЙ ГОД

Полное наименование учреждения, адрес	Муниципальное бюджетное дошкольное образовательное учреждение «Каргасокский детский сад №34»
Фамилия, имя, отчество заведующего, телефон	Абрамова Марина Владимировна, тел. 2-19-05
Количество воспитанников ДОУ	139 детей
Ограждение д\с, состояние (примечание: территория считается безопасной, если исключен заезд постороннего транспорта; обязательно наличие специального въезда с закрывающимися воротами для транспорта, обслуживающего учебное заведение)	Ограждение металлическое, имеется заезд с закрывающимися воротами для заезда транспорта, обслуживающего учреждение
Общесадовский уголок по правилам дорожного движения: где расположен, какая информация содержится, соответствие требованиям	Уголки по правилам дорожного движения оборудованы в каждой возрастной группе в соответствии с требованиями
Специализированная рекреация или площадка для практического изучения правил дорожного движения (наличие, расположение, оснащение)	Нет
Специализированный кабинет для преподавания курса «ОБЖ», указать имеющееся в нем оснащение и наглядную агитацию для проведения уроков по ПДД	Специализированный кабинет – методический. Оснащение – дорожные знаки, художественная и методическая литература, плакаты, макет дорожного перехода, обучающие стенды
Методическая оснащенность для организации обучения школьников правилам дорожного движения (плакаты, макеты, книги и пр.), есть ли подписка на газету «Добрая дорога детства»	Имеются в наличии дорожные знаки, художественная и методическая литература, плакаты, макет дорожного перехода. Подписки нет.
Информация о транспорте, осуществляющем регулярную перевозку школьников (марка, гос. номер, кому принадлежит, номер договора)	Регулярные перевозки не осуществляются
Данные о детских объединениях, профилирующихся на изучении правил дорожного движения (отряд ЮИД, мото клуб и пр.), ФИО руководителя, количество детей	Данные виды деятельности не осуществляются
Программа изучения ПДД, используемая учебным заведением (количество часов для обучения в начальных классах, средних и старших; курсы «ОБЖ», 10-ти часовая программа и т.д.)	Годовой план, раздел «Здоровье и безопасность». Работа проводится в течение года. План работы по ПДД проводится в возрастных группах
План дополнительных мероприятий по обучению ПДД (когда принят, какие мероприятия предусмотрены)	Работа над проектами «Азбука безопасности», «Будь внимателен, пешеход», оформление уголков в фойе, групповых комнатах.
Примечания и дополнения	

Дата составления паспорта: 30.09.2022г.

Заведующий МБДОУ
Каргасокский д\с №34



Абрамова М.В.